





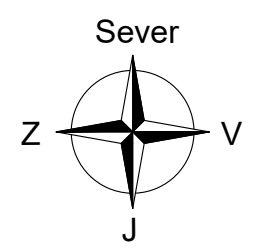
**Zakoličbene točke parcel:**

	koordinata X	koordinata Y
T1	530639,48	136888,14
T2	530629,22	136861,70
T3	530623,13	136849,09
T4	530631,72	136842,90
T5	530646,05	136857,49
T6	530651,06	136864,96
T7	530658,87	136879,90

**LEGENDA:**

-  Meja območja podrobnega načrta (OPPN)
-  Digitalni katastrski načrt (DKN)
-  Gradbena parcela stanovanjske stavbe

naročnik:	Občina Zreče, Cesta na Roglo 13b, 3214 Zreče		
prilavilavec:	Občina Zreče, Cesta na Roglo 13b, 3214 Zreče		
izdelovalec:	Savaprojekt Krško d.d., Cesta krških žrtev 59, 8270 Krško		<small>oddelka za razvoj, projektiranje, krajinsko, urbanistično in Cesta krških žrtev 59 8270 Krško Slovenija</small>
projekt:	OBČINSKI PODROBNI PROSTORSKI NAČRT STANOVANSJKO NASELJE OB ILIRSKI POTI – VINTER-2		
OPN:	Damjana Pirc, u.d.i.k.a.	KA-1562	
SP:	Silvija Umek Toth, d.i.g.		
grafični načrt:	NAČRT PARCELACIJE		
faza:	predlog		
datum:	merilo:	ID št. PA:	št. grafičnega načrta:
apr. 2020	1:500	1392	B6
			A3



To načrt velja za pogodbeno določene namene.